








**Legenda:**

-  Postojeća crpna stanica
-  Postojeći gravitacijski kolektori (GIS)
-  Postojeći tlačni cjevovodi (GIS)
-  Lokacija UPOV-a
-  Postojeći podmorski ispust

**lokacija UPOV-a  
Kimen**

**L = 1152 m ; D = 52 m**

NARUČITELJ: <b>Vodopskrba i odvodnja Cres Lošinj d.o.o.</b> Turion 20/A, 51 557 Cres		 INSTITUT IGH d.d. RC RIJEKA <small>51 227 KLIKULJANOVO, KLIKULJANOVO 182/2</small>
NAZIV PROJEKTA:  <b>ELABORAT ZAŠTITE OKOLIŠA</b> SUSTAVA ODVODNJE I PROČIŠĆAVANJA OTPADNIH VODA AGLOMERACIJE CRES		
		BROJ PROJEKTA: <b>73330-014/16</b>
SADRŽAJ PRILOGA:  <b>PREGLEDNA SITUACIJA SUSTAVA ODVODNJE I PROČIŠĆAVANJA</b> <b>OTPADNIH VODA AGLOMERACIJE CRES</b>		
IZRADIVAČ PRILOGA:  mr.sc. ZLATKO PEROVIĆ		MJERILO: <b>1 : 10 000</b>
		DATUM: <b>veljača, 2016.</b>
VODITELJ PROJEKTA:  mr.sc. ZLATKO PEROVIĆ		BROJ PRILOGA: <b>2.3-1.</b>